प्रदेश सरकार
कर्णाली प्रदेश
सामाजिक विकास मन्त्रालय
स्वास्थ्य सेवा निर्देशनालय
सुर्खेत

कोभिड १९ खोप अभियान

कोभिड अपडेट

२७ वैशाख २०७९ वि. स.
(१० मे २०२२)

प्रमुख झलकहरु

- स्वास्थ्य तथा जनसंख्या मन्त्रालयद्वारा निर्दिष्ट गरे बमोजिम निश्चित लक्षित समूहको लागि कोभिड बिरुद्ध पहिलो र दोस्रो मात्राको खोप अभियान सबै 10 जिल्लाहरुमा एकसाथ चलिरहेको छ।
- यस प्रदेशको कूल जनसंख्या, 1834819 रहेकोमा कोभिड बिरुद्ध खोप पाउन योग्य १२ बर्ष भन्दा माथिको जनसंख्या, 1410182 रहेको छ । जस मध्ये, 72 % जनसँख्याले दोश्रो मात्रा खोप लगाईसकेका छन भने, 72 %ले पहिलो मात्रा खोप लगाईसकेका छन ।
- १२-१७ वर्ष उमेर समुहलाई लगाईने फाईजर र मोडर्ना खोप जम्मा 241703 जनालाई पहिलो मात्रा लगाईएको छ भने 191862 जनालाई दोश्रो मात्रा खोप दिइएको छ।

खोपको किसिम	पहिलो मात्रा	दोश्रो मात्रा	२४ घण्टामा	
			पहिलो मात्रा	दोश्रो मात्रा
कोभिशिल्ड	142596	119665	0	0
एस्ट्राजेनिका	60193	61698	0	0
भेरोसेल	566104	477558	0	0
जान्सेन	0	163253	0	0
फाईजर	2272	2165	0	0
मोडर्ना	239431	189697	0	0
जम्मा	**1010596**	**1014036**	**0**	**0**

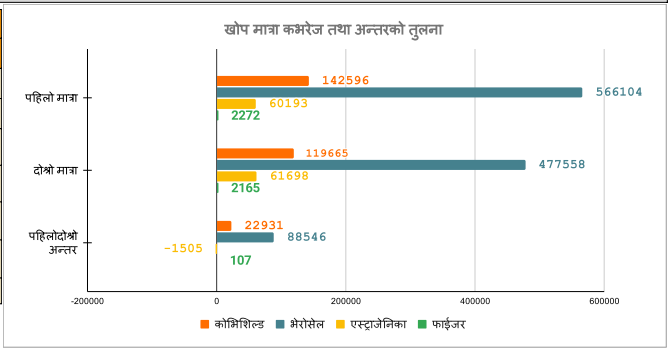

कोभिड१९ खोपको जिल्लागत कभरेज विवरण

जिल्ला	कूल जनसंख्या	लक्षित जनसंख्या (१८ बर्ष माथि)	लक्षित जनसंख्या (१२१७ बर्ष)	खोप लगाएकाहरुको जम्मा सँख्या (१२ वर्ष माथि)			पहिलो मात्रा खोप (FIRST DOSE)			दोश्रो मात्रा खोप (SECOND DOSE)			थप मात्रा (Additional Dose) दोश्रो / पूर्ण मात्रा प्राप्त संख्यामा
				पहिलो मात्रा	दोश्रो / पूर्ण मात्रा	थप मात्रा (Additional Dose)	कभरेज (कूल जनसंख्यामा)	१८ बर्ष माथि जनसंख्यामा	१२१७ वर्ष जनसंख्यामा	कभरेज (कूल जनसंख्यामा)	१८ बर्ष माथि जनसंख्यामा	१२१७ वर्ष जनसंख्यामा	
डोल्पा	43018	28211	4851	25757	19699	5496	60%	80%	68%	46%	61%	53%	27.9%
मुगु	65030	42647	7333	44354	41677	7869	68%	83%	122%	64%	83%	85%	18.9%
हुम्ला	59738	39177	6736	32627	28234	3053	55%	67%	94%	47%	59%	75%	10.8%
जुम्ला	127120	83367	14334	88708	63178	9581	70%	81%	147%	50%	63%	73%	15.2%
कालिकोट	162053	106276	18273	83386	77067	11308	51%	58%	117%	48%	56%	97%	14.7%
दैलेख	302020	198067	34056	128585	157142	29646	43%	45%	118%	52%	63%	94%	18.9%
जाजरकोट	201685	132266	22742	98109	109105	17582	49%	54%	115%	54%	65%	101%	16.1%
रुकुम पश्चिम	172365	113038	19436	92215	100748	24153	53%	60%	128%	58%	71%	103%	24.0%
सल्यान	276174	181117	31141	138426	145128	42771	50%	59%	99%	53%	65%	86%	29.5%
सुर्खेत	425616	279122	47992	278429	272058	87222	65%	79%	123%	64%	80%	100%	32.1%
कर्णाली प्रदेश	**1834819**	**1203288**	**206894**	**1010596**	**1014036**	**238681**	**55%**	**68%**	**117%**	**55%**	**68%**	**93%**	**23.5%**

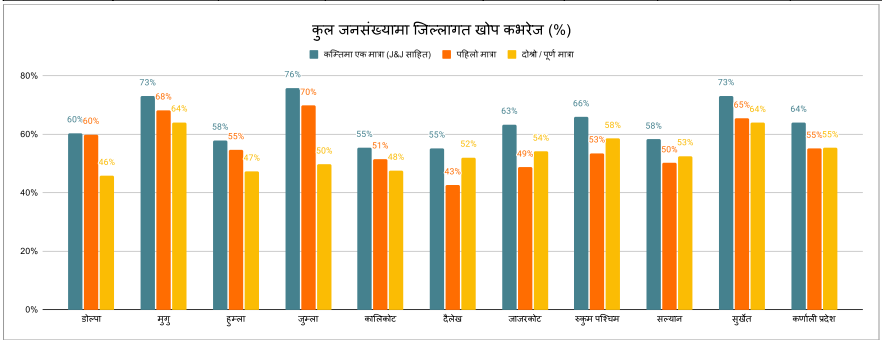

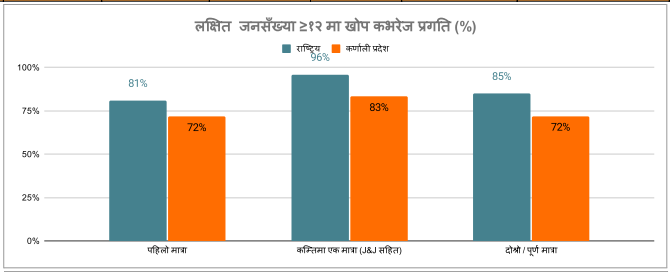

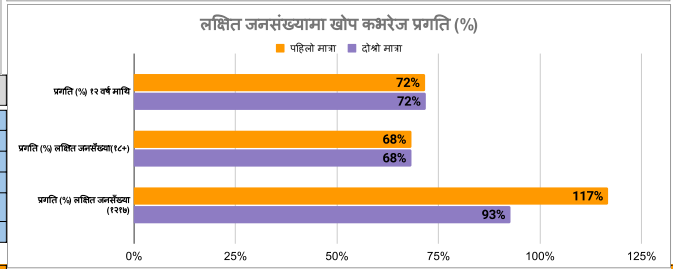

TOP 5 HEIGHEST and LOWEST VACCINATION Second Dose COVERAGE PALIKAs (#of Target Population ≥12 years)

District	Palika	Coverage	District	Palika	Coverage
SURKHET	Birendranagar Municipality	120%	DOLPA	Dolpo Buddha Rural Municipality	43%
MUGU	Khatyad Rural Municipality	99%	HUMLA	Simkot Rural Municipality	44%
HUMLA	Adanchuli Rural Municipality	98%	DOLPA	Chharka Tangsong Rural Municipality	45%
JAJARKOT	Bheri Municipality	91%	DAILEKH	Bhagawatimai Rural Municipality	47%
DAILEKH	Narayan Municipality	90%	JUMLA	Tatopani Rural Municipality	48%

जिल्ला	कोभिशिल्ड		भेरोसेल		एस्ट्राजेनिका		फाइजर		मडोर्ना		जान्सेन	थप मात्रा (Additional Dose)			
	पहिलो मात्रा	दोश्रो मात्रा	पहिलो मात्रा	दोश्रो मात्रा	पहिलो मात्रा	दोश्रो मात्रा	पहिलो मात्रा	दोश्रो मात्रा	पहिलो मात्रा	दोश्रो मात्रा		कोभि/एस्ट्रा	भेरोसेल	मडोर्ना	जान्सेन
डोल्पा	5212	3887	16985	12383	256	656	0	0	3304	2552	221	4638	856	0	2
मुगु	6825	5822	26385	23085	2174	3417	0	0	8970	6212	3141	6038	792	33	1006
हुम्ला	6820	5677	18333	14354	1175	1192	0	0	6299	5066	1945	2615	10	428	0
जुम्ला	15980	9770	49174	32932	2448	2274	0	0	21106	10534	7668	8480	955	0	146
कालिकोट	10213	12005	47601	38349	4241	2599	0	0	21331	17750	6364	7571	2725	251	761
दैलेख	20501	21371	65788	59624	2154	5981	0	0	40142	32138	38028	16694	9668	194	3090
जाजरकोट	14013	10871	52237	42374	5676	3287	0	0	26183	23021	29552	15523	1246	0	813
रुकुम पश्चिम	10805	10340	54495	47709	2125	1396	0	0	24790	19963	21340	17358	2352	3554	889
सल्यान	12625	11232	88471	77325	6635	7407	0	0	30695	26849	22315	38463	2403	1578	327
सुर्खेत	39602	28690	146635	129423	33309	33489	2272	2165	56611	45612	32679	82166	4109	818	129
कर्णाली प्रदेश	**142596**	**119665**	**566104**	**477558**	**60193**	**61698**	**2272**	**2165**	**239431**	**189697**	**163253**	**199546**	**25116**	**6856**	**7163**

Data Source: DHIS2/HMIS, Updated at 4:00 PM 2079/1/27 (Population data source:Population estimated by FWD)

स्थानिय तह अनुसारको खोप प्रगति विवरण (लक्षित जनसंख्या : १२ वर्ष माथिमा)

जिल्ला/पालिका	लक्षित जनसँख्या (१२ वर्ष माथि)	कम्तिमा एक मात्रा (J&J सहित)	कम्तिमा एक मात्रा कभरेज	पहिलो मात्रा	कभरेज	दोश्रो / पूर्ण मात्रा	कभरेज	थप मात्रा (Booster Dose)
DOLPA	**33,062**	**25,978**	**79%**	**25,757**	**78%**	**19,699**	**60%**	5,496
Dolpo Buddha Rural Municipality	1943	1,126	58%	1126	58%	827	43%	632
Shey Phoksundo Rural Municipality	2928	1,667	57%	1,667	57%	1,620	55%	0
Jagadulla Rural Municipality	2067	1,790	87%	1,790	87%	1,733	84%	706
Mudkechula Rural Municipality	4515	3,654	81%	3,654	81%	2,385	53%	323
Tripurasundari Municipality	9,167	7,189	78%	7,189	78%	5,921	65%	1,192
Thulibheri Municipality	7,757	7,511	97%	7,290	94%	4,988	64%	1,292
Kaike Rural Municipality	3322	2,344	71%	2,344	71%	1,611	48%	1,101
Chharka Tangsong Rural Municipality	1362	697	51%	697	51%	614	45%	250
MUGU	**49,980**	**47,495**	**95%**	**44,354**	**89%**	**41,677**	**83%**	7,869
Mugumkarmarog Rural Municipality	5127	3,933	77%	3,810	74%	3,857	75%	1,083
Chhayanath Rara Municipality	18,520	20,569	111%	19,350	104%	14,715	79%	1,668
Soru Rural Municipality	10,903	9,015	83%	8,144	75%	7,810	72%	606
Khatyad Rural Municipality	15,431	13,978	91%	13,050	85%	15,295	99%	4,512
HUMLA	**45,913**	**34,572**	**75%**	**32,627**	**71%**	**28,234**	**61%**	3,053
Chankheli Rural Municipality	4901	3,588	73%	3,488	71%	2,383	49%	213
Kharpunath Rural Municipality	5434	4,188	77%	4,088	75%	3,833	71%	313
Simkot Rural Municipality	11,126	9,370	84%	9,095	82%	4,946	44%	1,436
Namkha Rural Municipality	4108	2,992	73%	2,992	73%	2,681	65%	304
Sarkegad Rural Municipality	8,786	6,036	69%	5,901	67%	4,485	51%	232
Adanchuli Rural Municipality	6282	5,336	85%	4,801	76%	6,165	98%	318
Tanjakot Rural Municipality	5277	3,062	58%	2262	43%	3,741	71%	237
JUMLA	**97,701**	**96,376**	**99%**	**88,708**	**91%**	**63,178**	**65%**	9,581
Patarasi Rural Municipality	12,985	11,776	91%	11,176	86%	8,309	64%	313
Kanaka Sundari Rural Municipality	11,923	8,755	73%	8,145	68%	6,968	58%	319
Sinja Rural Municipality	10,668	7,469	70%	6,719	63%	5,418	51%	2,265
Chandannath Municipality	19,004	26,104	137%	24,020	126%	17,109	90%	5,468
Guthichaur Rural Municipality	8,846	9,900	112%	9,455	107%	4,888	55%	407
Tatopani Rural Municipality	13,032	10,832	83%	10,122	78%	6,313	48%	222
Tila Rural Municipality	11,920	12,784	107%	10,627	89%	9,204	77%	395
Hima Rural Municipality	9,322	8,756	94%	8,444	91%	4,969	53%	192
KALIKOT	**124,549**	**89,750**	**72%**	**83,386**	**67%**	**77,067**	**62%**	11,308
Palata Rural Municipality	13,722	8,839	64%	8,511	62%	8,032	59%	1,121
Pachal Jharana Rural Municipality	11,248	7,915	70%	7,402	66%	7,339	65%	615
Raskot Municipality	14,893	10,199	68%	9,712	65%	8,100	54%	747
Sanni Tribeni Rural Municipality	11,710	8,989	77%	8,731	75%	7,164	61%	1,557
Naraharinath Rural Municipality	19,400	14,332	74%	13,699	71%	13,066	67%	3,172
Khandachakra Municipality	18,989	16,370	86%	13,875	73%	12,622	66%	1,647
Tilagupha Municipality	14,363	9,304	65%	8,911	62%	7,353	51%	723
Mahawai Rural Municipality	7,566	5,155	68%	4,860	64%	4,771	63%	922
Kalika Rural Municipality	12,657	8,647	68%	7,685	61%	8,620	68%	804
DAILEKH	**232,123**	**166,613**	**72%**	**128,585**	**55%**	**157,142**	**68%**	29,646
Naumule Rural Municipality	18,312	11,917	65%	9,482	52%	14,591	80%	2,619
Mahabu Rural Municipality	16,905	10,474	62%	8,363	49%	10,068	60%	2,103
Bhairabi Rural Municipality	18,867	12,047	64%	9,456	50%	12,911	68%	2,945
Thantikandh Rural Municipality	16,490	11,053	67%	9,167	56%	11,086	67%	2,497
Aathbis Municipality	25,668	19,508	76%	15,595	61%	17,916	70%	2,574
Chamunda Bindrasaini Municipality	23,015	15,997	70%	12,571	55%	13,730	60%	2,600
Dullu Municipality	36,928	27,055	73%	22,198	60%	24,336	66%	3,868
Narayan Municipality	25,548	27,911	109%	17,880	70%	23,038	90%	6,204
Bhagawatimai Rural Municipality	16,251	8,273	51%	7,395	46%	7,563	47%	1,499
Dungeshwor Rural Municipality	14,343	8,677	60%	5,824	41%	9,034	63%	2,186
Gurans Rural Municipality	19,794	13,701	69%	10,654	54%	12,869	65%	551
JAJARKOT	**155,008**	**127,661**	**82%**	**98,109**	**63%**	**109,105**	**70%**	17,582
Barekot Rural Municipality	16,334	12,052	74%	9,009	55%	11,199	69%	4,008
Kuse Rural Municipality	18,411	15,743	86%	11,358	62%	13,261	72%	962
Junichande Rural Municipality	19,215	11,384	59%	9,103	47%	9,453	49%	0
Chhedagad Municipality	31,546	21,656	69%	17,113	54%	17,774	56%	3,031
Shivalaya Rural Municipality	13,832	10,401	75%	7,595	55%	8,860	64%	63
Bheri Municipality	32,567	33,262	102%	26,473	81%	29,705	91%	6,046
Nalagad Municipality	23,102	23,163	100%	17,458	76%	18,853	82%	3,472

लक्षित जनसँख्या १२ वर्ष माथि ३मेर समाहको लिइएको र १२१७ ३मेर समाहलाई लगार्डटिने फाइजर र मोडर्ना पनि पहिलो र दोश्रो मात्रामा जोडिएको

प्रदेश सरकार
कर्णाली प्रदेश
सामाजिक विकास मन्त्रालय
स्वास्थ्य सेवा निर्देशनालय
सुर्खेत

कोभिड १९ खोप अभियान
कोभिड अपडेट
२७ वैशाख २०७९ वि. स.
(१० मे २०२२)

स्थानिय तह अनुसारको खोप प्रगति विवरण (लक्षित जनसंख्या : १२ वर्ष माथिमा)

जिल्ला/पालिका	लक्षित जनसँख्या (१२ वर्ष माथि)	कम्तिमा एक मात्रा (J&J सहित)	कम्तिमा एक मात्रा कभरेज	पहिलो मात्रा	कभरेज	दोश्रो / पूर्ण मात्रा	कभरेज	थप मात्रा (Booster Dose)
RUKUM WEST	**132,474**	**113,555**	**86%**	**92,215**	**70%**	**100,748**	**76%**	24,153
Aathabisakot Municipality	28,336	22,494	79%	16266	57%	19,628	69%	1,766
Sanibheri Rural Municipality	18,677	16,142	86%	14108	76%	13,951	75%	2,107
Banphikot Rural Municipality	15,855	12,976	82%	10045	63%	12,495	79%	5,328
Musikot Municipality	29,429	28,581	97%	24647	84%	23,683	80%	9,301
Tribeni Rural Municipality	16,560	13,800	83%	11986	72%	12,978	78%	2,396
Chaurjahari Municipality	23,617	19,562	83%	15163	64%	18,013	76%	3,255
SALYAN	**212,258**	**160,741**	**76%**	**138,426**	**65%**	**145,128**	**68%**	42,771
Darma Rural Municipality	17,341	13,338	77%	11213	65%	11,265	65%	3,833
Kumakh Malika Rural Municipality	21,710	14,227	66%	12926	60%	11,969	55%	146
Banagad Kupinde Municipality	31,537	21,916	69%	17363	55%	21,685	69%	5,966
Dhorchaur Rural Municipality	11,806	8,345	71%	7767	66%	7,570	64%	1,809
Bagachour Municipality	29,951	22,540	75%	18994	63%	21,438	72%	7,063
Chhatreshwori Rural Municipality	18,740	14,529	78%	12338	66%	13,005	69%	246
Sharada Municipality	30,449	29,999	99%	26326	86%	23,926	79%	12,706
Kalimati Rural Municipality	20,177	12,804	63%	11534	57%	12,575	62%	4,528
Tribeni Rural Municipality	14,563	11,084	76%	9400	65%	11,034	76%	1,864
Kapurkot Rural Municipality	15,984	11,959	75%	10565	66%	10,661	67%	4,610
SURKHET	**327,114**	**311,108**	**95%**	**278,429**	**85%**	**272,058**	**83%**	87,222
Simta Rural Municipality	24,362	16,549	68%	14924	61%	13,892	57%	6,100
Chingad Rural Municipality	15,797	10,744	68%	10063	64%	9,453	60%	4,853
Lekabeshi Municipality	29,861	21,864	73%	19964	67%	19,534	65%	9,985
Gurbhakot Municipality	41,393	39,618	96%	36284	88%	34,788	84%	15,281
Bheriganga Municipality	38,452	31,937	83%	29433	77%	27,464	71%	7,528
Birendranagar Municipality	99,905	134,903	135%	115969	116%	120,193	120%	28,799
Barahatal Rural Municipality	24,929	17,963	72%	17417	70%	15,344	62%	7,740
Panchapuri Municipality	29,477	21,421	73%	19571	66%	18,510	63%	2,518
Chaukune Rural Municipality	22,938	16,109	70%	14804	65%	12,880	56%	4,418
Karnali Province	**1,410,182**	**1,173,849**	**83%**	**1,010,596**	**72%**	**1,014,036**	**72%**	**238,681**

लक्षित जनसँख्या १२ वर्ष माथि उमेर समूहको लिइएको र १२१७ उमेर समूहलाई लगाईदिने फाइजर र मोडर्ना पनि पहिलो र दोश्रो मात्रामा जोडिएको

Data Source: DHIS2/HMIS, Updated at 4:00 PM 2079/1/27 (Population data source:Population estimated by FWD)
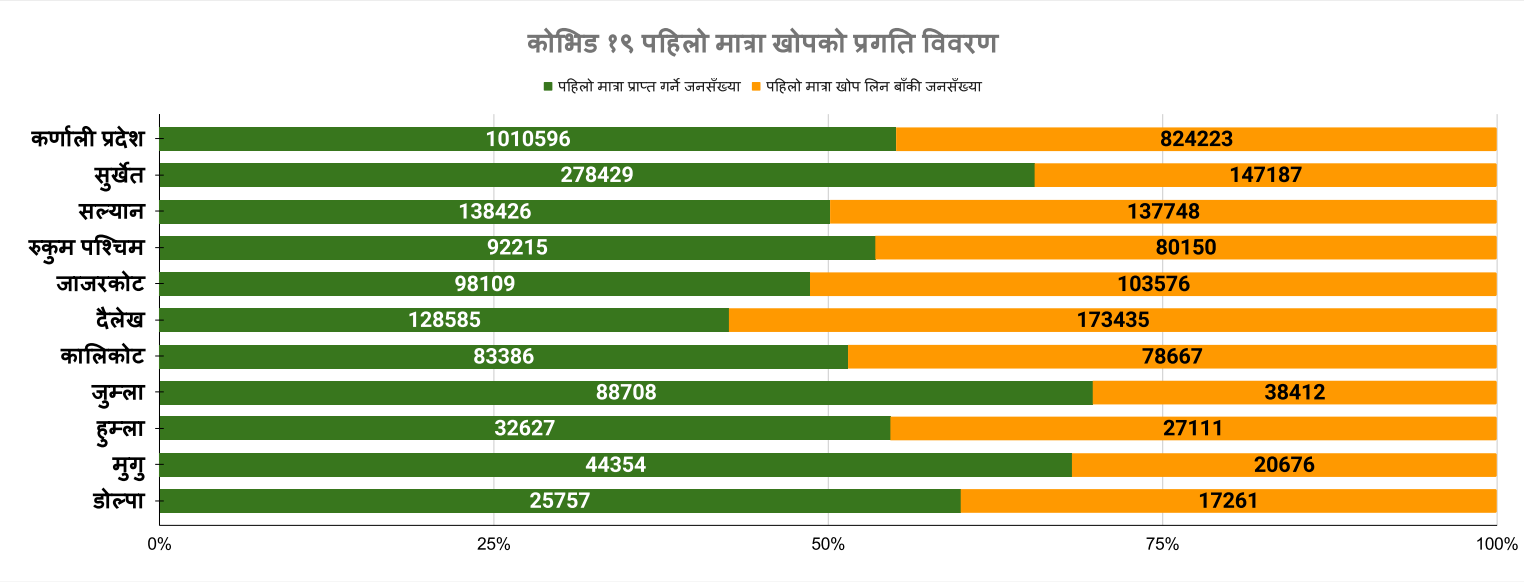
Greater than Provincial Average (in total population)