प्रदेश सरकार
कर्णाली प्रदेश
सामाजिक विकास मन्त्रालय
स्वास्थ्य सेवा निर्देशनालय
सुर्खेत

कोभिड १९ खोप अभियान

कोभिड अपडेट

१२ चैत्र २०७८ वि. स.
(२६ मार्च २०२२)

प्रमुख झलकहरु

- स्वास्थ्य तथा जनसंख्या मन्त्रालयद्वारा निर्दिष्ट गरे बमोजिम निश्चित लक्षित समूहको लागि कोभिड बिरुद्ध पहिलो र दोस्रो मात्राको खोप अभियान सबै 10 जिल्लाहरुमा एकसाथ चलिरहेको छ।
- यस प्रदेशको कूल जनसंख्या, 1834819 रहेकोमा कोभिड बिरुद्ध खोप पाउन योग्य १२ बर्ष भन्दा माथिको जनसंख्या, 1410182 रहेको छ । जस मध्ये, 69 % जनसँख्याले दोश्रो मात्रा खोप लगाईसकेका छन भने, 70 %ले पहिलो मात्रा खोप लगाईसकेका छन ।
- १२-१७ वर्ष उमेर समुहलाई लगाईने फाईजर र मोडर्ना खोप जम्मा 240843 जनालाई पहिलो मात्रा लगाईएको छ भने 191333 जनालाई दोश्रो मात्रा खोप दिइएको छ।

खोपको किसिम	पहिलो मात्रा	दोश्रो मात्रा	२४ घण्टामा	
			पहिलो मात्रा	दोश्रो मात्रा
कोभिशिल्ड	139179	115601	0	0
एस्ट्राजेनिका	47484	41853	78	155
भेरोसेल	559633	468358	0	0
जान्सेन	0	156503	0	2
फाईजर	2272	2165	0	0
मोडर्ना	238571	189168	0	0
जम्मा	**987139**	**973648**	**78**	**157**

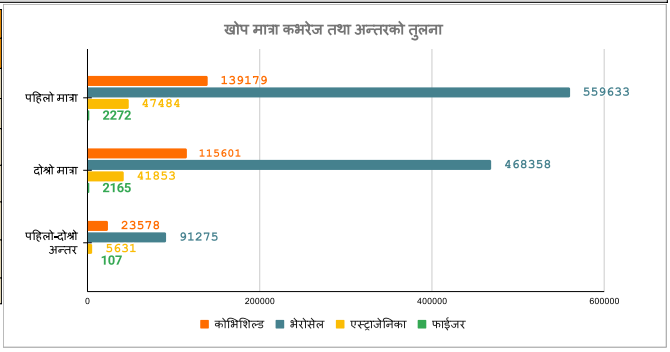

कोभिड-१९ खोपको जिल्लागत कभरेज विवरण

जिल्ला	कूल जनसंख्या	लक्षित जनसंख्या (१८ बर्ष माथि)	लक्षित जनसंख्या (१२-१७ बर्ष)	खोप लगाएकाहरुको जम्मा सँख्या (१२ वर्ष माथि)			पहिलो मात्रा खोप (FIRST DOSE)			दोश्रो मात्रा खोप (SECOND DOSE)			थप मात्रा (Additional Dose)
				पहिलो मात्रा	दोश्रो / पूर्ण मात्रा	थप मात्रा (Additional Dose)	कभरेज (कूल जनसंख्यामा)	१८ बर्ष माथि जनसंख्यामा	१२-१७ वर्ष जनसंख्यामा	कभरेज (कूल जनसंख्यामा)	१८ बर्ष माथि जनसंख्यामा	१२-१७ वर्ष जनसंख्यामा	दोश्रो / पूर्ण मात्रा प्राप्त संख्यामा
डोल्पा	43018	28211	4851	25489	19218	1887	59%	79%	68%	45%	59%	53%	9.8%
मुगु	65030	42647	7333	44333	38862	5090	68%	83%	122%	60%	77%	85%	13.1%
हुम्ला	59738	39177	6736	32215	27102	2588	54%	66%	93%	45%	57%	74%	9.5%
जुम्ला	127120	83367	14334	86798	59748	3788	68%	79%	146%	47%	60%	66%	6.3%
कालिकोट	162053	106276	18273	81053	73729	5363	50%	56%	117%	45%	53%	97%	7.3%
दैलेख	302020	198067	34056	126275	151329	20202	42%	43%	120%	50%	59%	100%	13.3%
जाजरकोट	201685	132266	22742	96547	106420	4726	48%	53%	114%	53%	63%	101%	4.4%
रुकुम पश्चिम	172365	113038	19436	90754	99505	16028	53%	59%	124%	58%	71%	101%	16.1%
सल्यान	276174	181117	31141	135790	139169	7861	49%	58%	98%	50%	62%	86%	5.6%
सुर्खेत	425616	279122	47992	267885	258566	40148	63%	75%	122%	61%	76%	98%	15.5%
कर्णाली प्रदेश	**1834819**	**1203288**	**206894**	**987139**	**973648**	**107681**	**54%**	**65%**	**116%**	**53%**	**65%**	**92%**	**11.1%**

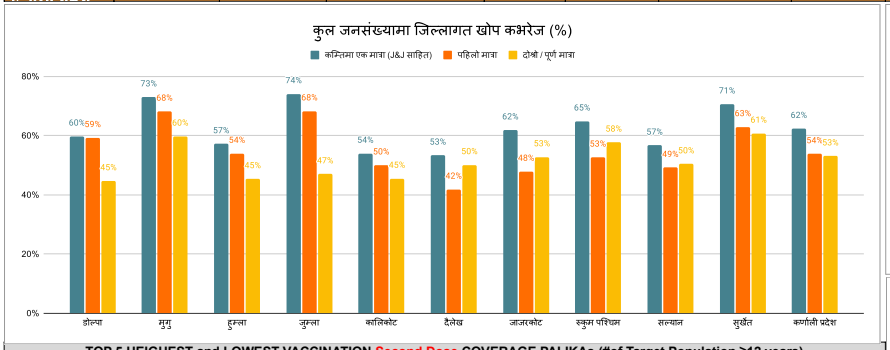

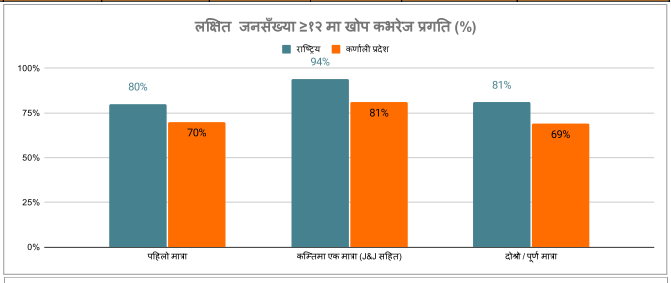

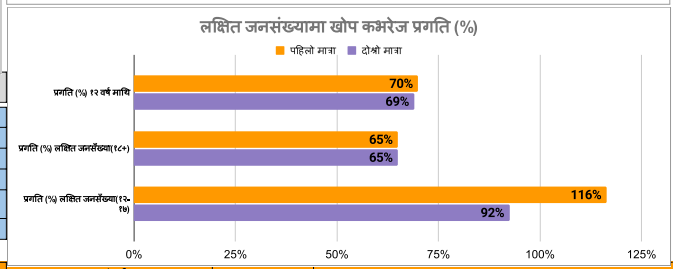

TOP 5 HEIGHEST and LOWEST VACCINATION Second Dose COVERAGE PALIKAs (#of Target Population ≥12 years)

District	Palika	Coverage	District	Palika	Coverage
SURKHET	Birendranagar Municipality	117%	DOLPA	Dolpo Buddha Rural Municipality	37%
HUMLA	Adanchuli Rural Municipality	98%	DOLPA	Chharka Tangsong Rural Municipality	39%
JAJARKOT	Bheri Municipality	90%	HUMLA	Simkot Rural Municipality	42%
DOLPA	Jagadulla Rural Municipality	83%	DAILEKH	Bhagawatimai Rural Municipality	44%
JUMLA	Chandannath Municipality	82%	KALIKOT	Tilagupha Municipality	46%

जिल्ला	कोभिशिल्ड		भेरोसेल		एस्ट्राजेनिका		फाइजर		मडोर्ना		जान्सेन	थप मात्रा (Additional Dose)			
	पहिलो मात्रा	दोश्रो मात्रा	पहिलो मात्रा	दोश्रो मात्रा	पहिलो मात्रा	दोश्रो मात्रा	पहिलो मात्रा	दोश्रो मात्रा	पहिलो मात्रा	दोश्रो मात्रा		कोभि/एस्ट्रा	भेरोसेल	मडोर्ना	जान्सेन
डोल्पा	5212	3886	16947	12285	26	274	0	0	3304	2552	221	1621	264	0	2
मुगु	6809	5822	26385	23085	2169	602	0	0	8970	6212	3141	3259	792	33	1006
हुम्ला	6818	5673	17977	13332	1175	1192	0	0	6245	4960	1945	2150	10	428	0
जुम्ला	15980	9956	47929	31647	1976	1280	0	0	20913	9483	7382	3060	728	0	0
कालिकोट	10022	11943	45426	35209	4152	2471	0	0	21453	17742	6364	3170	2117	76	0
दैलेख	19032	20156	64638	58281	1732	4079	0	0	40873	34053	34760	9794	7309	194	2905
जाजरकोट	14013	10851	51976	42219	4589	2198	0	0	25969	22942	28210	3297	905	0	524
रुकुम पश्चिम	10825	10246	53960	47465	1925	1051	0	0	24044	19708	21035	9507	2207	3547	767
सल्यान	12439	11067	87819	76131	5140	4452	0	0	30392	26748	20771	5705	470	1578	108
सुर्खेत	38029	26001	146576	128704	24600	24254	2272	2165	56408	44768	32674	35320	3936	773	119
कर्णाली प्रदेश	**139179**	**115601**	**559633**	**468358**	**47484**	**41853**	**2272**	**2165**	**238571**	**189168**	**156503**	**76883**	**18738**	**6629**	**5431**

Data Source:- DHIS2/HMIS, Updated at 3:00 PM 2078/12/12 (Population data source:-Population estimated by FWD)

स्थानिय तह अनुसारको खोप प्रगति विवरण (लक्षित जनसंख्या : १२ वर्ष माथिमा)

जिल्ला/पालिका	लक्षित जनसँख्या (१२ वर्ष माथि)	कम्तिमा एक मात्रा (J&J सहित)	कम्तिमा एक मात्रा कभरेज	पहिलो मात्रा	कभरेज	दोश्रो / पूर्ण मात्रा	कभरेज	थप मात्रा (Booster Dose)
DOLPA	**33,062**	**25,710**	**78%**	**25,489**	**77%**	**19,218**	**58%**	1,887
Dolpo Buddha Rural Municipality	1943	1,041	54%	1041	54%	724	37%	0
Shey Phoksundo Rural Municipality	2928	1,667	57%	1,667	57%	1,620	55%	0
Jagadulla Rural Municipality	2067	1,765	85%	1,765	85%	1,715	83%	282
Mudkechula Rural Municipality	4515	3,648	81%	3,648	81%	2,336	52%	103
Tripurasundari Municipality	9,167	7,151	78%	7,151	78%	5,759	63%	400
Thulibheri Municipality	7,757	7,499	97%	7,278	94%	4,949	64%	922
Kaike Rural Municipality	3322	2,315	70%	2,315	70%	1,585	48%	180
Chharka Tangsong Rural Municipality	1362	624	46%	624	46%	530	39%	0
MUGU	**49,980**	**47,474**	**95%**	**44,333**	**89%**	**38,862**	**78%**	5,090
Mugumkarmarog Rural Municipality	5127	3,912	76%	3,789	74%	3,817	74%	824
Chhayanath Rara Municipality	18,520	20,569	111%	19,350	104%	14,715	79%	1,668
Soru Rural Municipality	10,903	9,015	83%	8,144	75%	7,810	72%	606
Khatyad Rural Municipality	15,431	13,978	91%	13,050	85%	12,520	81%	1,992
HUMLA	**45,913**	**34,160**	**74%**	**32,215**	**70%**	**27,102**	**59%**	2,588
Chankheli Rural Municipality	4901	3,588	73%	3,488	71%	2383	49%	213
Kharpunath Rural Municipality	5434	4,045	74%	3,945	73%	2980	55%	313
Simkot Rural Municipality	11,126	9,225	83%	8,950	80%	4,679	42%	1,292
Namkha Rural Municipality	4108	2,980	73%	2,980	73%	2,569	63%	304
Sarkegad Rural Municipality	8,786	6,036	69%	5,901	67%	4,485	51%	229
Adanchuli Rural Municipality	6282	5,224	83%	4,689	75%	6165	98%	0
Tanjakot Rural Municipality	5277	3,062	58%	2262	43%	3841	73%	237
JUMLA	**97,701**	**94,180**	**96%**	**86,798**	**89%**	**59,748**	**61%**	3,788
Patarasi Rural Municipality	12,985	11,776	91%	11,176	86%	8,092	62%	313
Kanaka Sundari Rural Municipality	11,923	8,755	73%	8,145	68%	5,645	47%	292
Sinja Rural Municipality	10,668	7,013	66%	6,263	59%	5,129	48%	128
Chandannath Municipality	19,004	25,253	133%	23,176	122%	15,623	82%	2,109
Guthichaur Rural Municipality	8,846	9,859	111%	9,414	106%	5,212	59%	407
Tatopani Rural Municipality	13,032	10,832	83%	10,122	78%	6,313	48%	222
Tila Rural Municipality	11,920	11,936	100%	10,058	84%	7,435	62%	125
Hima Rural Municipality	9,322	8,756	94%	8,444	91%	6,299	68%	192
KALIKOT	**124,549**	**87,417**	**70%**	**81,053**	**65%**	**73,729**	**59%**	5,363
Palata Rural Municipality	13,722	8,640	63%	8,312	61%	7,494	55%	502
Pachal Jharana Rural Municipality	11,248	7,715	69%	7,202	64%	6,589	59%	593
Raskot Municipality	14,893	10,170	68%	9,683	65%	8,015	54%	726
Sanni Tribeni Rural Municipality	11,710	8,397	72%	8,139	70%	6,738	58%	269
Naraharinath Rural Municipality	19,400	14,040	72%	13,407	69%	13,012	67%	418
Khandachakra Municipality	18,989	16,364	86%	13,869	73%	12,499	66%	1,105
Tilagupha Municipality	14,363	8,697	61%	8,304	58%	6,605	46%	49
Mahawai Rural Municipality	7,566	4,970	66%	4,675	62%	4,471	59%	1,161
Kalika Rural Municipality	12,657	8,424	67%	7,462	59%	8,306	66%	540
DAILEKH	**232,123**	**161,035**	**69%**	**126,275**	**54%**	**151,329**	**65%**	20,202
Naumule Rural Municipality	18,312	11,627	63%	9,246	50%	13,106	72%	2,562
Mahabu Rural Municipality	16,905	10,474	62%	8,363	49%	11,983	71%	2,103
Bhairabi Rural Municipality	18,867	10,357	55%	7,766	41%	11,841	63%	0
Thantikandh Rural Municipality	16,490	11,005	67%	9,151	55%	11,017	67%	2,284
Aathbis Municipality	25,668	19,536	76%	15,623	61%	17,917	70%	2,574
Chamunda Bindrasaini Municipality	23,015	15,252	66%	11,826	51%	12,935	56%	933
Dullu Municipality	36,928	27,704	75%	22,847	62%	24,140	65%	3,294
Narayan Municipality	25,548	24,575	96%	17,726	69%	19,393	76%	3,546
Bhagawatimai Rural Municipality	16,251	8,127	50%	7,249	45%	7,094	44%	169
Dungeshwor Rural Municipality	14,343	8,677	60%	5,824	41%	9,034	63%	2,186
Gurans Rural Municipality	19,794	13,701	69%	10,654	54%	12,869	65%	551
JAJARKOT	**155,008**	**124,757**	**80%**	**96,547**	**62%**	**106,420**	**69%**	4,726
Barekot Rural Municipality	16,334	11,777	72%	8,734	53%	10,926	67%	1,201
Kuse Rural Municipality	18,411	15,743	86%	11,358	62%	13,261	72%	962
Junichande Rural Municipality	19,215	11,384	59%	9,103	47%	9,453	49%	0
Chhedagad Municipality	31,546	20,438	65%	17,113	54%	16,393	52%	0
Shivalaya Rural Municipality	13,832	9,938	72%	7,132	52%	8,860	64%	63
Bheri Municipality	32,567	32,878	101%	26,165	80%	29,224	90%	929
Nalagad Municipality	23,102	22,599	98%	16,942	73%	18,303	79%	1,571

लक्षित जनसँख्या १२ वर्ष माथि उमेर समाहको लिइएको र १२-१७ उमेर समाहलाई लगाईदिने फाइजर र मोडर्ना पनि पहिलो र दोश्रो मात्रामा जोडिएको

स्थानिय तह अनुसारको खोप प्रगति विवरण (लक्षित जनसंख्या : १२ वर्ष माथिमा)

जिल्ला/पालिका	लक्षित जनसँख्या (१२ वर्ष माथि)	कम्तिमा एक मात्रा (J&J सहित)	कम्तिमा एक मात्रा कभरेज	पहिलो मात्रा	कभरेज	दोश्रो / पूर्ण मात्रा	कभरेज	थप मात्रा (Booster Dose)
RUKUM WEST	**132,474**	**111,789**	**84%**	**90,754**	**69%**	**99,505**	**75%**	16,028
Aathabisakot Municipality	28,336	22,494	79%	16266	57%	19,628	69%	1,766
Sanibheri Rural Municipality	18,677	15,192	81%	13305	71%	13,478	72%	1,463
Banphikot Rural Municipality	15,855	12,805	81%	9939	63%	12,215	77%	1,085
Musikot Municipality	29,429	28,460	97%	24593	84%	23,444	80%	6,246
Tribeni Rural Municipality	16,560	13,762	83%	11948	72%	12,947	78%	2,396
Chaurjahari Municipality	23,617	19,076	81%	14703	62%	17,793	75%	3,072
SALYAN	**212,258**	**156,561**	**74%**	**135,790**	**64%**	**139,169**	**66%**	7,861
Darma Rural Municipality	17,341	14,166	82%	12164	70%	10,583	61%	521
Kumakh Malika Rural Municipality	21,710	14,227	66%	12926	60%	11,948	55%	146
Banagad Kupinde Municipality	31,537	21,321	68%	16792	53%	20,523	65%	668
Dhorchaur Rural Municipality	11,806	8,240	70%	7662	65%	7,223	61%	65
Bagachour Municipality	29,951	21,454	72%	18994	63%	20,352	68%	0
Chhatreshwori Rural Municipality	18,740	13,943	74%	11919	64%	12,705	68%	246
Sharada Municipality	30,449	28,379	93%	24717	81%	23,534	77%	5,319
Kalimati Rural Municipality	20,177	12,505	62%	11241	56%	11,671	58%	440
Tribeni Rural Municipality	14,563	10,946	75%	9293	64%	10,657	73%	259
Kapurkot Rural Municipality	15,984	11,380	71%	10082	63%	9,973	62%	197
SURKHET	**327,114**	**300,559**	**92%**	**267,885**	**82%**	**258,566**	**79%**	40,148
Simta Rural Municipality	24,362	16,203	67%	14578	60%	13,733	56%	815
Chingad Rural Municipality	15,797	10,461	66%	9780	62%	8,792	56%	686
Lekabeshi Municipality	29,861	21,303	71%	19403	65%	18,566	62%	2,267
Gurbhakot Municipality	41,393	32,735	79%	29406	71%	27,836	67%	3,992
Bheriganga Municipality	38,452	31,459	82%	28955	75%	26,953	70%	4,269
Birendranagar Municipality	99,905	133,499	134%	114565	115%	117,277	117%	22,258
Barahatal Rural Municipality	24,929	17,563	70%	17017	68%	14,666	59%	1,344
Panchapuri Municipality	29,477	21,401	73%	19551	66%	18,467	63%	2,464
Chaukune Rural Municipality	22,938	15,935	69%	14630	64%	12,276	54%	2,053
Karnali Province	**1,410,182**	**1,143,642**	**81%**	**987,139**	**70%**	**973,648**	**69%**	**107,681**

लक्षित जनसँख्या १२ वर्ष माथि उमेर समूहको लिइएको र १२-१७ उमेर समूहलाई लगाईदिने फाइजर र मोडर्ना पनि पहिलो र दोश्रो मात्रामा जोडिएको

Data Source:- DHIS2/HMIS, Updated at 3:00 PM 2078/12/12 (Population data source:-Population estimated by FWD)
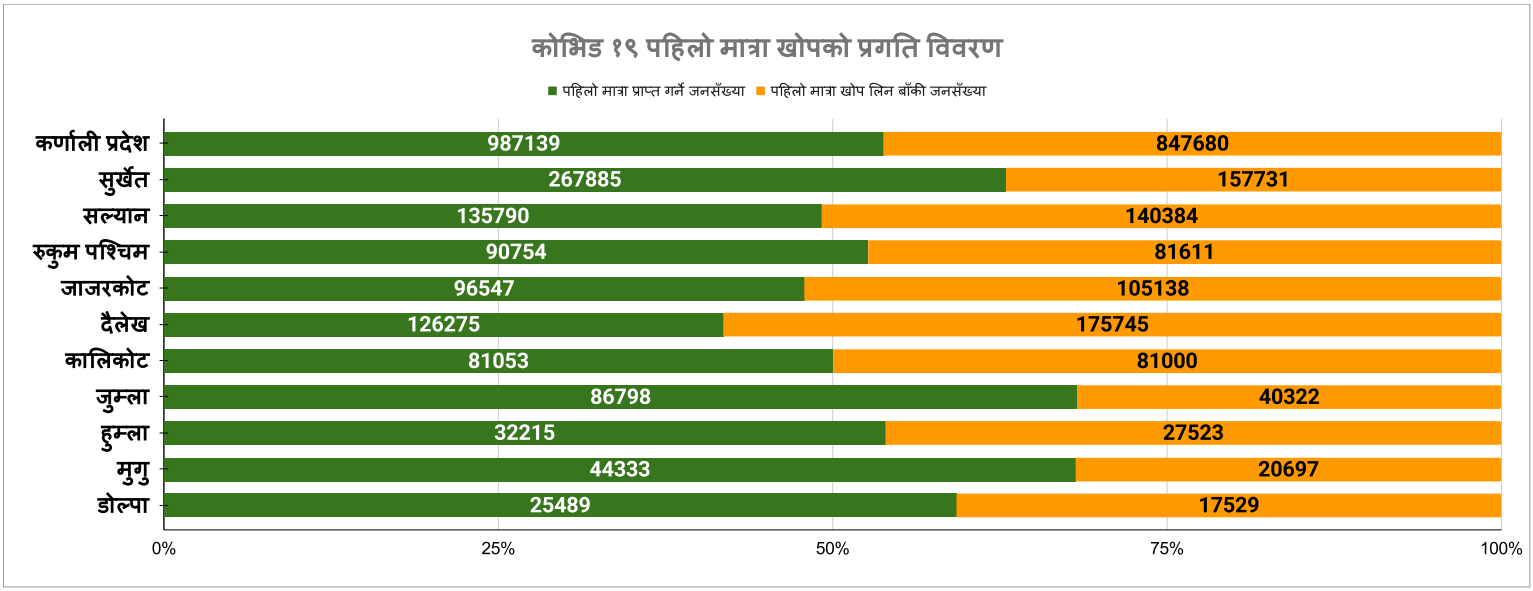
Greater than Provincial Average (in total population)